

Jane's walk šetnje, 2025. godina

Napomena: Organizator zadržava pravo izmjene programa bez prethodne najave. Ukoliko dođe do izmjena one će biti javljene mailom na mailing listu „Mapiranja Trešnjevke“ te na **Facebook** profilima [„Jane's Walk Zagreb“](#) te [„Mapiranje Trešnjevke“](#).

Prijave za šetnje nisu potrebne.

Sve su šetnje besplatne. U slučajevima gdje je u šetnju uključeno i korištenje javnog prijevoza sudionici sami nabavljaju voznu kartu i snose njene troškove.

Svi sudionici šetnji učestvuju na šetnjama na vlastitu odgovornost. Molimo sve sudionike da se pridržavaju uputa voditelja šetnje.

Šetnje se održavaju po svim vremenskim uvjetima.

Kratki popis šetnji (za više detalja o pojedinim šetnjama pogledajte slijedeće stranice):

Zelenom bojom su označene šetnje u organizaciji naših kolega iz **Muzeja Brdovec**, koji su **Jane's Walk** partneri za Zagrebačku županiju.

- **JW1: 08.05.2025. (četvrtak), 17:00, ispred Petrove crkve na početku Petrove ulice**
Lana Bunjevac: Od Petrovog groblja do Petrove ulice
- **JW2: 09.05.2025. (petak), 17:00, Trg Dragutina Domjanića u Sesvetama, ispred Muzeja Prigorja.**
Damir Fofić i Ivan Pavičić: Tajne sesvetskih bunkera
- **JW3: 10.05.2025. (subota), 11:00, južna strana pješačkog Savskog mosta, kod kuće s adresom Remetinečka 1 ("stara stražarnica")**
Mirjana Sagar Muškinja i Gordana Pasanec: Kajzerica - jučer, danas, sutra
- **JW4: 11.05.2025. (nedjelja), 11:00, ured Mjesnog odbora Brezovica, Brezovička cesta 100, ulaz iza pošte**
Irena Borovina i Daliborka Kaurin: Upoznajemo Brezovicu
- **JW5: 15.05.2025. (četvrtak), 18:00, "pod vurom", ispod javnog sata preko puta tržnice Špansko**
Faruk Islamović: Povijesno - umjetnička šetnja po Španskom
- **JW6: 16.05.2025. (petak), 19:00, ugao ulice Gajnice i Grintavečke ulice (sjeveroistok, plato kraj tržnice)**
Goran Arčabić: Počeci Gajnica: naselje za tvornicu Jedinstvo 1949. – 1957.

- **JW7:** 17.05.2025. (subota), 09:15, okretište tramvaja Dubrava, stajalište autobusa 213, koji polazi u 9.30 sati
Renata Tatara: **Proljetna šetnja Velikim Vrhom**
- **JW8:** 18.05.2025. (nedjelja), 09:00, Britanski trg, kod spomenika Blagoju Bersi
Nada Bezić: **Glazbena šetnja Ilicom**
- **JW9:** 21.05.2025. (srijeda), 18:00, park u Bosanskoj ulici, nakon kućnog broja 10 (ne u parku na vrhu Bosanske!)
Leila Filipović: **ZGštenge vol. 4**
- **JW10:** 22.05.2025. (četvrtak), 18:00, Park Roberta Zadre u Sesvetama
Morena Želle i Višnja Kljajić: **Što su arhitekti dali Sesvetama? – jučer, danas, sutra**
- **JW šetnja Zagrebačke županije 1:** 23.05.2025. (petak), 18:00, Željeznička stanica Ivanić Grad
Laura Šejić: **Crno zlato Moslavine: Industrijska baština Ivanić-Grada**
- **JW11:** 24.05.2025. (subota), 09:30, ulaz u park kurije u Sesevskom Kraljevcu, Ulica Bedema ljubavi 5.
Mladen Perušić: **Kurija i okoliš u Sesevskom Kraljevcu**
- **JW12:** 25.05.2025. (nedjelja), 09:50, Mihaljevac, polazište ZET-ovog autobusa linije 140 za Sljeme
Tomislav Popović: **Medvednica od A do M**
- **JW13:** 28.05.2025. (srijeda), 17:45, kod ulaza u Centar za kulturu i informacije Maksimir, Švarcova 18
Davor Domijan: **Maksimir jučer-danas-sutra**
- **JW šetnja Zagrebačke županije 2:** 29.05.2025. (četvrtak), 18:00, Željeznički kolodvor Savski Marof
Silvija Limani: **Od ladanja do fabrike – ladanjska i industrijska baština brdovečkog kraja**

Detaljni pregled šetnji

JW1:

08.05.2024. (četvrtak), 17:00

Lana Bunjevac: Od Petrovog groblja do Petrove ulice

Opis: Sredinom 19. stoljeća Maksimirska cesta bila je tek prašnjavi put kojim su se kretale kočije prema Varaždinu, pa je paralelno s njom nadbiskup Juraj Haulik dao urediti Petrovu ulicu, kako bi građanima bilo omogućeno ugodnije putovanje do parka Maksimir.

1898. godine Zagrebu je pripojena Laščina, u prošlosti kmetsko naselje s vinogradima, koje je pripadalo Kaptolu. Dvije godine kasnije u sastav grada ušao je i kvart Maksimir, s obzirom da zbog čestih poplava Save nije bilo moguće širenje grada na jug.

Na tom spoju Maksimira i Laščine nekada je postojalo Petrovo groblje, a na osunčanim padinama Laščine grade se bolnice, škole i dječji domovi. Poznati arhitekti (Antun Ulrich, Zlatko Neumann...) na ovom potezu potpisuju i neke od najljepših vila, a u Petrovoj ulici nalazi se i vrijedan primjer zagrebačke međuratne stambene arhitekture, činovničko naselje Gogoljin brijeg, kao i kompleks Poštanske štedionice Egona Steinmanna.

Sastanak: Ispred Petrove crkve (stajalište tramvajskih linija 4, 11 i 12)

Predviđena lokacija cilja: Na kraju Petrove ulice, kod križanja s Bukovačkom cestom.

Trajanje šetnje: 2 i pol sata

Procjena težine: Lako

Napomene: Pogodno i za djecu. Psi su dobrodošli. Pogodno za praćenje biciklom



JW2:

09.05.2025. (petak), 17:00

Damir Fofić i Ivan Pavičić: Tajne sesvetskih bunkera

Opis: Ova će šetnja zainteresiranim sudionicima otkriti skriveni svijet fortifikacijskih objekata izgrađenih 50-ih godina prošlog stoljeća na području Sesveta. Kroz slojevit pristup, pažljivo planiranje i integraciju različitih rodova vojske, hladnoratovski bunkeri na istočnim prilazima Zagreba trebali su spriječiti potencijalni napad Sovjeta i njihovih satelita prema središtu grada – što se, na sreću, nikada nije dogodilo. Danas su ti bunkeri zaboravljeni i zapušteni, neki su čak i srušeni, a njihova je uloga nepoznata većini građana. Unatoč tome, oni predstavljaju važan dio sesvetskog identiteta, pri čemu su neki postali neizostavni element prostora i kolektivnog sjećanja.

Sastanak: Trg Dragutina Domjanića u Sesvetama, ispred Muzeja Prigorja. Moguć je dolazak i vlakom, najprikladniji polazak s Glavnog kolodvora je u 16:17, a dolazak na ž.st. Sesvete u 16:36.

Predviđena lokacija cilja: Autobusni terminal Sesvete

Trajanje šetnje: 2 sata

Procjena težine: Lako

Napomene: Pogodno i za djecu. Psi su dobrodošli. Pogodno za praćenje biciklom. Poželjna je sportska obuća (pogotovo u slučaju očekivanog kišnog vremena). Potrebno je ponijeti džepnu svjetiljku.



JW3:

10.05.2025. (subota), 11:00

Mirjana Sagar Muškinja i Gordana Pasanec: Kajzerica – jučer, danas, sutra

Opis: Početak šetnje je kod stražarnice pored Savskog Mosta, uz kratku informaciju što se sve dešavalo i što se učinilo da se to zdanje sačuva, dajemo i osvrt na Remetinečku, Puževu, Riječku i prolaz ispod pruge Puževa-Dolinarova. Nastavljamo kroz naselje u ulicu Podbrežje V. u mali novi park sa sačuvanim autohtonim voćkama.

Šetnju nastavljamo do Dolinarove prema školi uz objašnjenja i osvrt na lokaciju prolaza ispod pruge, nastavljamo prema skloništu za mace, osvrt na URIHO. Dolazimo na Cimermanovu, uz osvrt na Zagrebački velesajam, Aveniju Dubrovnik i zgradu Rektorata.

Stižemo na križanje Antallove i Cimermanove, prolazimo pored hipodroma uz priču o njemu. Nakon toga slijedi povratak u Bencekovićevu preko centralne livade na nasip prema kipu Vodana i natrag na Savski most.

Sastanak: Južna strana pješačkog Savskog mosta, kod kuće s adresom Remetinečka 1 ("stara stražarnica").

Predviđena lokacija cilja: Južna strana pješačkog Savskog mosta

Trajanje šetnje: 2 sata

Procjena težine: Lako

Napomene: Pogodno i za djecu. Psi su dobrodošli. Pogodno za praćenje biciklom. Poželjna je sportska obuća (pogotovo u slučaju očekivanog kišnog vremena).



JW4:

11.05.2025. (nedjelja), 11:00

Irena Borovina i Daliborka Kaurin: Upoznajemo Brezovicu

Opis: Šetnja kreće iz centra Brezovice ispred Mjesnog odbora Brezovica, gdje kratko upoznajemo povijest ovog naselja. Dalje šetamo pored ribnjaka, pa do dvorca Brezovica, a putem fotografiramo omiljene motive lokalne fotografkinje Daliborke. Put nas dalje vodi do crkve Uznesenja Blažene Djevice Marije, sagrađene 1756., a zatim nas čeka glazbeno iznenađenje i osvježenje u Vili Brezovica, domu za starije i nemoćne. Šetnju završavamo ispred Mjesnog odbora Brezovica..


Sastanak: Ispred ureda Mjesnog odbora Brezovica, Brezovička cesta 100, ulaz iza pošte. Dostupno autobusnim linijama 161 i 162 sa Savskog mosta, najpovoljniji polazak je linijom 162 za Ašpergere u 09:55.

Predviđena lokacija cilja: Mjesni odbor Brezovica

Trajanje šetnje: 2 sata

Procjena težine: Lako

Napomene: Pogodno i za djecu. Psi su dobrodošli. Pogodno za praćenje biciklom. Poželjna je sportska obuća (pogotovo u slučaju očekivanog kišnog vremena).



JW5:

15.05.2024. (četvrtak), 18:00

Faruk Islamović: Povijesno - umjetnička šetnja po Španskom

Opis: Tijekom šetnje saznat ćete da u Španskom postoje tragovi iz rimskog doba. Špansko se obično percipira kao moderno naselje sa širokim ulicama, ali tijekom ove šetnje otkrit ćemo da Špansko ima i uske pješačke prolaze. Saznat ćemo da je kroz naselje tekao nepoznati potok – još postoje njegovi tragovi! Tražit ćemo kuće stare preko 100 godina i vidjet ćemo kako je izgledalo Špansko dok je bilo selo. Naselje ima vrlo malo umjetničkih djela na otvorenom, posjetit ćemo ih i reći o njima par riječi.

Cilj šetnje je da ublažimo percepciju Španskog kao spavaonice na kraju grada te da pokažemo kako i Špansko ima zanimljivu povijest i neke kutke koji imaju svoju jedinstvenu priču.

Sastanak: "Pod vurom" ili kod sata, preko puta tržnice u Španskom. Neposredno pored sata se nalazi stanica autobusne linije 115 Tržnica Špansko.

Predviđena lokacija cilja: Vrlo blizu početne lokacije.

Trajanje šetnje: 2 i pol sata

Procjena težine: Lako

Napomene: Pogodno i za djecu. Psi su dobrodošli. Pogodno za praćenje biciklom. Poželjna je sportska obuća (pogotovo u slučaju očekivanog kišnog vremena).



JW6:

16.05.2025. (petak), 19:00

Goran Arčabić: Počeci Gajnica: naselje za tvornicu Jedinstvo 1949. - 1957.

Opis: Šetnja je usmjerena na povijest planiranja i izgradnje naselja za radnike tvornice Jedinstvo koja se nalazila u Jankomiru. U razdoblju od proljeća 1948. do proljeća 1949. u Urbanističkom institutu Narodne Republike Hrvatske izrađene su prve skice novog naselja u današnjim Gajnicama te situacijski i regulacijski planovi. Naselje predviđeno za 5.000 žitelja trebalo se sastojati od nizova pretežno jednokatnih i dvokatnih kuća i zgrada, a rjeđe trokatnih zgrada namijenjenih stanovanju radničkih obitelji i samaca. U zapadnom dijelu naselja planirani su upravni i javni sadržaji. Tijekom šetnje proći ćemo prostorom na kojem je bila planirana jezgra naselja, vidjet ćemo što je od planiranih objekata realizirano te saznati zašto plan nije proveden prema izvornim zamislima.

Sastanak: Ugao ulice Gajnice i Grintavečke ulice (sjeveroistok, plato kraj tržnice). Dolazak je moguć autobusom s terminala Čnomerec (linije 120, 122, 123 i 131) do stanice Gajnice. Dalje pješke ulicom Gajnice prema sjeveru do križanja s Grintavečkom ulicom.

Predviđena lokacija cilja: Ista kao i mjesto susreta.

Trajanje šetnje: 1 sat

Procjena težine: Lako

Napomene: Pogodno i za djecu. Psi su dobrodošli. Pogodno za praćenje biciklom.



Autor fotografije: Miljenko Gregl

JW7:

17.05.2025. (subota), 09:15

Renata Tatara: **Prolječna šetnja Velikim Vrhom**

Opis: Šetnja kroz povijest i sadašnjost jednim od starih naselja podsljemenske zone nastanjenim od davnina. Spominje se još u 13. i 14. stoljeću, a pripada nekadašnjoj općini Čučerje. Naselje ima mnogo očuvanih starih kuća tradicijske gradnje, uređene okućnice i vinograde sa lijepim vidicima na strme padine Velikog Vrh.

Pri kraju šetnje, a prema raspoloženju sudionika možemo napraviti pauzu za piće u lokalnom kafiću Superhik pored kojeg ćemo proći.


Sastanak: Okretište tramvaja Dubrava, stajalište autobusa 213, koji polazi u 9.30 sati. Šetnju počinjemo u Jalševcu kod okretišta autobusa 213.

Predviđena lokacija cilja: Šetnju završavamo na početku Branovečke ceste gdje ćemo pričekati autobus koji vozi do okretišta Dubrava. Tko dođe automobilom do početne točke šetnje morat će si organizirati povratak po automobil ili čekati autobus kojim će otići po automobil.

Trajanje šetnje: Oko 2 i pol sata

Procjena težine: Srednje

Napomene: Psi su dobrodošli. Pogodno za praćenje biciklom. Poželjna je ugodna sportska obuća, na primjer tenisice za hodanje. Ponijeti zaštitu od sunca - kapu ili šešir, vodu za piće, sendvič i čokoladicu.



JW8:

18.05.2025. (nedjelja), 09:00

Nada Bezić: Glazbena šetnja Ilicom

Opis: Na potezu od Britanskog do Jelačićevog trga nalazilo se u 19. i 20. stoljeću 28 glazbenih lokacija: radionice glazbalara, domovi glazbenika, trgovine muzikalijama i pločama te čak pet kabareta. Danas su glazbene lokacije samo dva jedva uočljiva spomenika. Prisjetit ćemo se i muziciranja, prigode kada se Ilicom orila pjesma pjevačkih društava i najvažnijih izvedbi klasične glazbe na Trgu bana Jelačića. Ovo je prva glazbena šetnja Ilicom, a temeljena je na knjizi Nade Bezić "Glazbene šetnje Zagrebom".

Sastanak: Britanski trg, kod spomenika Blagoju Bersi.

Predviđena lokacija cilja: Trg bana Jelačića

Trajanje šetnje: 1 i pol sat

Procjena težine: Lako

Napomene: Psi su dobrodošli. Pogodno za praćenje biciklom.



JW9:

21.05.2025. (srijeda), 18:00

Leila Filipović: ZGštenge vol. 4

Opis: S klupica u parku krećemo prema vrhu. Šetamo po sedmero zagrebačkih stuba, između parkova, zgrada i šuma. Po uređenim i neuređenim štengama, po onima s imenom i po onima bezimenima. Od sedam zgštengi, do vrha ih je samo dvoje. Da li se do vrha samo penje - vidjet ćemo u šetnji!

Sastanak: Park u Bosanskoj ulici, nakon kućnog broja 10 (ne onaj na vrhu).

Predviđena lokacija cilja: Nepoznata, prema želji voditeljice, ali je poznato da je cilj je u blizini jedne od tramvajskih stanica.

Trajanje šetnje: 2 i pol sata

Procjena težine: Teško

Napomene: Pogodno i za djecu. Psi su dobrodošli. Poželjna je sportska obuća (pogotovo u slučaju očekivanog kišnog vremena).



JW10:

22.05.2025. (četvrtak), 18:00

Morena Želle i Višnja Kljajić: Što su arhitekti dali Sesvetama? – jučer, danas, sutra

Opis: U užem središtu Sesveta nekoliko je značajnih arhitektonskih ostvarenja koja su nastala u rasponu većem od dva stoljeća. Imena autora dviju građevina iz 18. stoljeća predmet su istraživanja, a preostale tri izgrađene su prema projektima jednog zagrebačkog gradonačelnika, jednog predstavnika hrvatske moderne i jednog suvremenog sveučilišnog profesora. Kakav je odnos društva prema arhitekturi i vrednujemo li građevine jednako bez obzira na njihovu starost, pitanja su o kojima ćemo razgovarati tijekom obilaska.


Sastanak: Park Roberta Zadre, Sesvete. Moguć je dolazak i vlakom, najprikladniji polazak s Glavnog kolodvora je u 17:37, a dolazak na ž.st. Sesvete u 17:55.

Predviđena lokacija cilja: Trg Dragutina Domjanića, Sesvete.

Trajanje šetnje: 2 sata.

Procjena težine: Lako

Napomene: Pogodno i za djecu. Psi su dobrodošli. Pogodno za praćenje biciklom. Poželjna je sportska obuća (pogotovo u slučaju očekivanog kišnog vremena)



JW ZG županije 1:

23.05.2025. (petak), 18:00

Laura Šejčić: Crno zlato Moslavine: Industrijska baština Ivanić-Grada

Opis: Jedinstveno putovanje kroz povijest i prirodna bogatstva Moslavine uz interaktivni obilazak Crno zlato Moslavine. Na šetnji otkrivamo fascinantnu priču o tri crna zlata ovog kraja – nafti, ljekovitom naftalanu i vrhunskom bučinom ulju. Tijekom obilaska Ivanić-Gradom aktivirat ćete sva svoja osjetila – kroz zanimljive legende, povijesne priče i degustacije. Sudionici obilaska nose zaštitne kacige, isprobavaju naftalansku kozmetiku i uživaju u bogatom okusu domaćeg bučinog ulja. Lokacije koje se obilaze: Savska ulica, Centar za proizvodnju bučinog ulja, Sjedište tvrtke INA u Ivanić-Gradu, Spomenik naftnoj njihalici, Naftalan, Naftna njihalica u Omladinskoj ulici, Most u Ul. kralja Tomislava, Vatrogasni toranj i Park hrvatskih branitelja.

Napomena: Šetnja se održava u suradnji s udrugom Prijatelji baštine - Amici hereditatis

Sastanak: **Željeznička stanica Ivanić Grad.** Moguć je dolazak vlakom s polaskom sa Zagreb Glavni kolodvor u 16:45 i dolaskom u Ivanić-Grad u 17:38. Uz sami kolodvor se nalazi i veliko besplatno parkiralište za automobile.

Predviđena lokacija cilja: Željeznička stanica Ivanić Grad

Trajanje šetnje: 1 sat

Procjena težine: Lako

Napomene: Pogodno i za djecu. Psi su dobrodošli.



JW11:

24.05.2025. (subota), 09:30

Mladen Perušić: Kurija i okoliš u Sesevskom Kraljevcu

Opis: Kurija u Sesevskom Kraljevcu je povijesna građevina i kulturno dobro. Sagrađio ju je graditelj Banskih dvora Juraj Eicher 1826. godine, za sjedište uprave imanja Zagrebačke biskupije tog područja, na mjestu utvrde kaštela. Na posjedu južno od kurije bio je veći kompleks gospodarskih zgrada s nizom objekata za uzgoj životinja koji je kasnije proširila i koristila Mesna industrija Sljeme, a u kuriji je bilo sjedište. U šetnji će se prikazati pristup obnovi kurije koja je u tijeku i perivoja i dati povijesni razvoj područja kroz 200 godina.

Sastanak: Na ulazu u park kurije, Ulica Bedema ljubavi 5, Sesevski Kraljevac. Moguć je dolazak ZET-ovim autobusom linije 269 s polaskom s Borongaja u 08:45., a stanica je u blizini kurije. Također je moguć i dolazak vlakom s polaskom s Glavnog kolodvora u 08:14 i dolazak na ž.st. Sesevski Kraljevac u 08:39 otkud do kurije ima cca 1,5 km hoda.

Predviđena lokacija cilja: Ulaz u park kurije.

Trajanje šetnje: 1 i pol sat

Procjena težine: Lako

Napomene: Pogodno i za djecu. Psi su dobrodošli. Pogodno za praćenje biciklom.



JW12:

25.05.2025. (nedjelja), 09:50

Tomislav Popović: Medvednica od A do M

Opis: A kao Adolfovac, zaboravljeno izletišta, poprište orkanskih oluja i požara, još uvijek nejasno artikulirano mjesto sjećanja na jezivi zločin ... B kao Brestovac, Belo bukevje, Brezni hrbet ... C kao Cer ...

M kao "Meteor", zagonetan kamen s naslovnice časopisa "Priroda" otprije 50 godina. M kao Mrzlak, izvor poznatiji kao Snopljak, gdje se prije 150 godina okrijepilo 9 planinara, članova HPD-a, na svojem prvom izletu na Sljeme. M kao Marijana Henneberg Gušić, etnologinja koja je zabilježila ovaj naziv. M kao Mrcina, ne samo poznata strmina nad Kraljičnim zdencem, već i "mala Mrcina" nad Snopljakom. M kao Milivoj Dežman, liječnik i pokretač izgradnje gorskog sanatorija Brestovac. M kao Miroslav Kulmer, šestinski grof koji je darovao zemljište za gradnju.

I napokon, M kao međustanica Sljemenske žičare, gdje ćemo privesti kraju našu planinarsku šetnju...

Sastanak: Mihaljevac, polazište autobusa br. 140 (za Sljeme), kojim ćemo se odvesti do Adolfova.

Predviđena lokacija cilja: Međustanica Žičare Sljeme na Brestovcu (moguć povratak žičarom i u nastavku tramvajem br. 15 do Mihaljevca).

Trajanje šetnje: Više od 3 sata

Procjena težine: Srednje

Napomene: Pogodno i za djecu. Psi su dobrodošli. Zbog strmih i blatnih dijelova staze preporuča se nošenje planinarske obuće (čvrstih cipela ili gojzerica), po mogućnosti i planinarskih štapova. Ponesite vodu za piće, jaknu, zaštitu od kiše i sunca (kremu, pokrivalo za glavu). Vožnja autobusom (u trajanju od 10-ak minuta) zbog oštrog zavoja na cesti može biti neugodna. Zadržavanje na području ruševina sanatorija Brestovac je na vlastitu odgovornost. Šetnja nije prikladna za invalidska ili dječja kolica.



Autorica fotografije: Miroslava Rumiha

JW13:

28.05.2025. (srijeda), 17:45

Davor Domijan: Maksimir jučer-danas-sutra

Opis: Organizirana aktivistička šetnja kroz kvart Maksimir poziva građane na zajedničko istraživanje identiteta kvarta kroz temu "Jučer, danas, sutra u Maksimiru". Kroz ovu interaktivnu šetnju osvještavamo urbanistički razvoj Maksimira – od njegovih povijesnih korijena i prirodne baštine, preko suvremenih izazova poput prenamjene prostora, do vizija održive i uključive budućnosti.

Sudionici će imati priliku upoznati se s ključnim točkama razvoja kvarta, ali i s važnim kulturnim i društvenim iskoracima koji su oblikovali lokalnu zajednicu. Šetnja je poziv na razmišljanje o tome kakav Maksimir želimo – kvart koji poštuje svoju prošlost, njeguje sadašnjost i odgovorno planira budućnost.

Sastanak: Kod ulaza u Centra za kulturu i informacije Maksimir, Švarcova 18

Predviđena lokacija cilja: Centar za kulturu i informacije Maksimir

Trajanje šetnje: 1 i pol sat

Procjena težine: Laka

Napomene: Pogodno i za djecu. Psi su dobrodošli. Pogodno za praćenje biciklom.



JW ZG županije 2:

29.05.2025. (četvrtak), 18:00

Silvija Limani: **Od ladanja do fabrike – ladanjska i industrijska baština brdovečkog kraja**

Opis: Na šetnji upoznajemo brdovečki kraj kao kraj ladanjske arhitekture, bogat brojnim vilama i dvorcima od prapovijesti preko antike i baroka do današnjih dana. Također, vidjet ćemo najljepši klasicistički dvorac u Hrvatskoj, Januševec. Upoznat ćemo i povijest farmaceutske industrije u Hrvatskoj obilaskom starog tvorničkog kompleksa tvornice žeste i pjenice, odnosno Plive. Voditeljica šetnje upoznat će šetače s urbanističkim planovima za područje od dvorca do tvornice. Lokacije koje se obilaze: Januševečka ulica, Gostionica Prahin, Januševec, OŠ Ivane Brlić Mažuranić, Spomenik NOB-u, most u Prudnicama, kompleks stare tvornice, tvorničko naselje.

Sastanak: Željeznički kolodvor Savski Marof. Moguć je dolazak vlakom s polaskom sa Zagreb Glavni kolodvor u 17:34 i dolaskom u Savski Marof u 18:00. Uz sami kolodvor se nalazi i veliko besplatno parkiralište za automobile.

Predviđena lokacija cilja: Željeznički kolodvor Savski Marof

Trajanje šetnje: 2 sata

Procjena težine: Srednje

Napomene: Pogodno i za djecu. Pogodno za praćenje biciklom. Poželjna je sportska obuća (pogotovo u slučaju očekivanog kišnog vremena).



Lokacije početnih točaka Jane's Walk šetnji grada Zagreba 2025. godine

